



mammadaba mājaslapa

07/05/2021

Tomass Kotovičs, LVM Komunikācijas daļas vadītājs

Kas būs jaunā **mammadaba.lv**?

- Vadošais dabas ziņu un atpūtas dabā ceļvedis Latvijā ar daudzpusīgu saturu.
- Mūsdienīga un dinamiska platforma ar plašu funkcionalitāti un uzsvaru uz objektu vizualizāciju kartē.

Mērķauditorija

- Pilsētnieki
- Ģimenes ar bērniem
- Aktīvie dabā gājēji / Tūristi

- Mājaslapa latviešu un angļu valodā; daļējs saturs lietuviešu valodā
- Piemērota nedzirdīgajiem/vājdzirdīgajiem (video subtitrēti), kā arī vājredzīgajiem un cilvēkiem ar redzes traucējumiem
- Objektiem norāde, vai pieejams cilvēkiem ratiņkrēslos

Sāc piedzīvojumu ar mammadaba!

Meklēt pēc vietas nosaukuma, pilsētas, reģiona, novada, aktivitātes...



Dabas takas

Skatu torņi

Piknika vietas

Naktsmītnes

Ugunsurāzīšanas vietas

Kurzeme

Latgale

Rīga un pierīga

Vidzeme

Zemgale

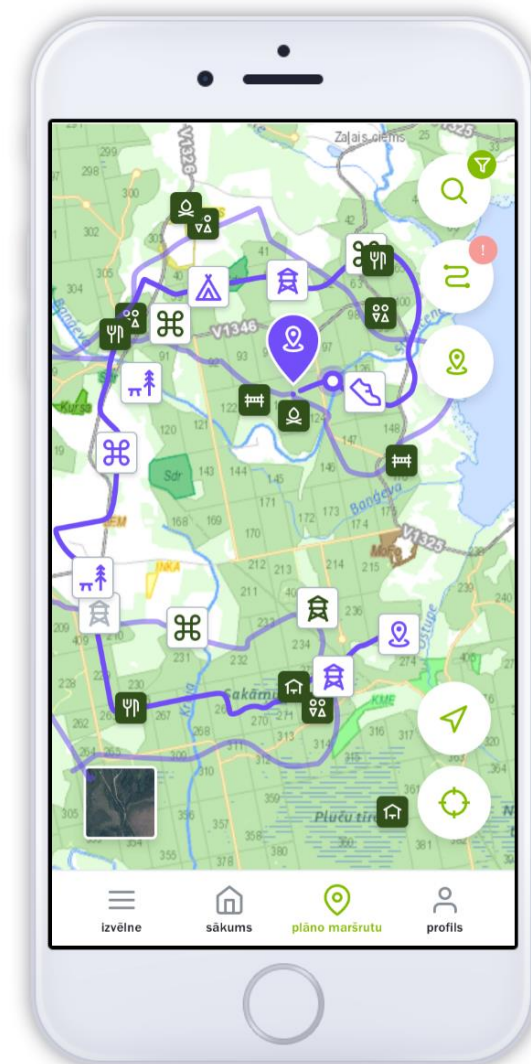


Mājaslapas saturs

- vairāk kā 300 bezmaksas atpūtas vietu un LVM maksas objektu informācija - kartē un ar iespēju plānot maršrutu
 - LVM dabas tūrisma objektu dati
 - vispārīgie interešu punkti («Open Street Map» dati)
 - DAP tūrisma objektu dati
 - pašvaldību tūrisma objektu dati
- **maršruti iedvesmai** – tūrisma ekspertu un pieredzējušu ceļotāju sagatavoti maršruti par atpūtu dabā visā Latvijā, ietverot gan LVM, gan pašvaldību tūrisma objektus («Mežtaka», velo maršruti, pārgājieni, vairāku dienu maršruti ar auto)
- **aktualitātes**
 - noderīgi padomi atpūtai dabā atkarībā no sezonas un atpūtas veida
 - ekspertu ziņas par dabas procesiem, novērojumiem u.c.
- **pasākumu kalendārs** – aktuālie notikumi, pasākumi LVM tūrisma objektos vai sadarbībā ar LVM (piemēram, kalnu velo sacensības, Meža dienu pasākumi u.tml.)

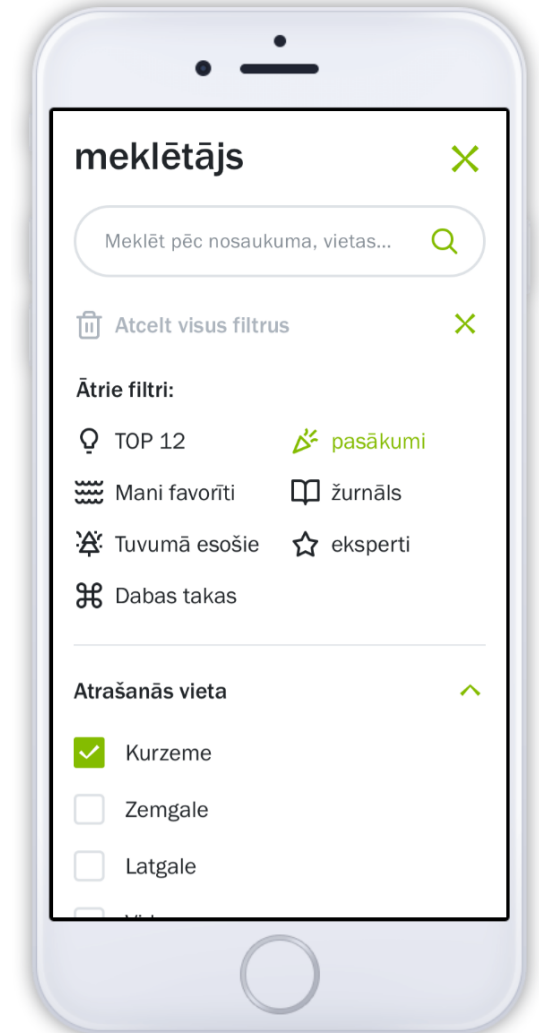
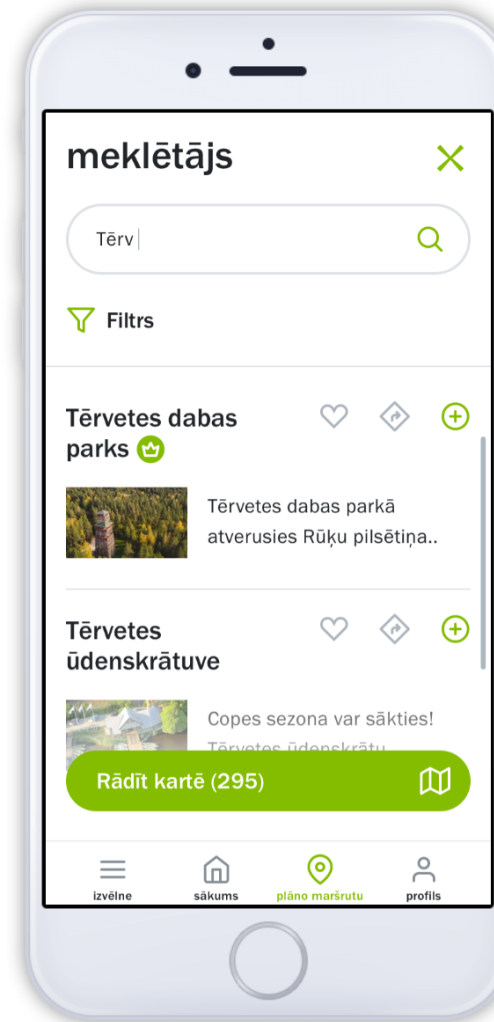
Maršruti iedvesmai un maršruta plānotājs

- Redakcijas sagatavotajos tematiskajos iedvesmas maršrutos tiks iekļauti 4-12 objekti
- iespējami plašāka informācija no pašvaldībām nodrošinātu funkcionālu iespēju datu izmantošanai dažādās mājaslapas sadaļās
- iespēja popularizēt gan pašvaldību, gan uzturētos dabas tūrisma objektus
- Iekļaujot pašvaldībai savā mājaslapā informāciju par mammadaba.lv, tiks nodrošināta savstarpējā sadarbība un informācijas apmaiņa



Sākotnējie objekti kartē

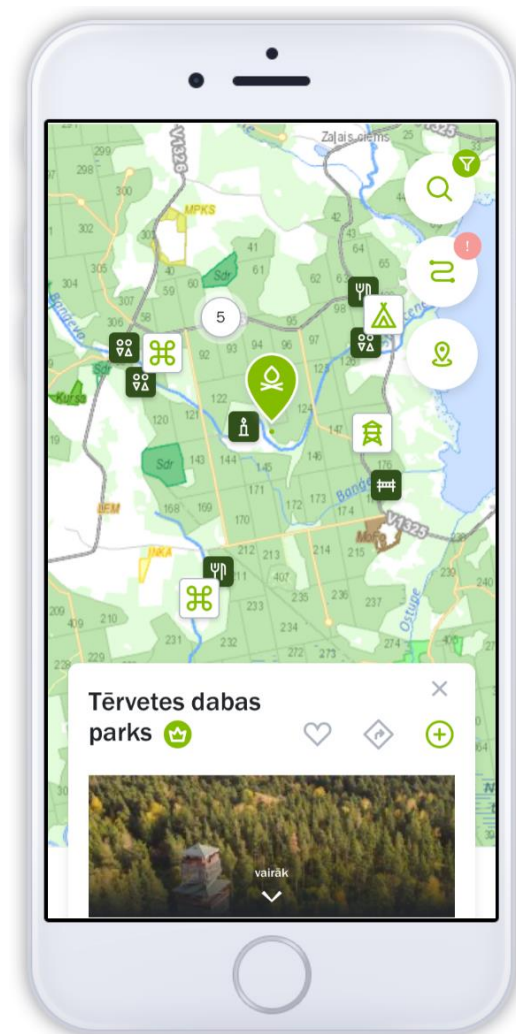
- Skatu tornis
- Dabas taka
- Kultūrvēsturiski apskates objekts
- Dabas apskates objekts
- Velotaka
- Atpūtas vieta
- mammadaba galamērķis



Dati no pašvaldības (1. solis)

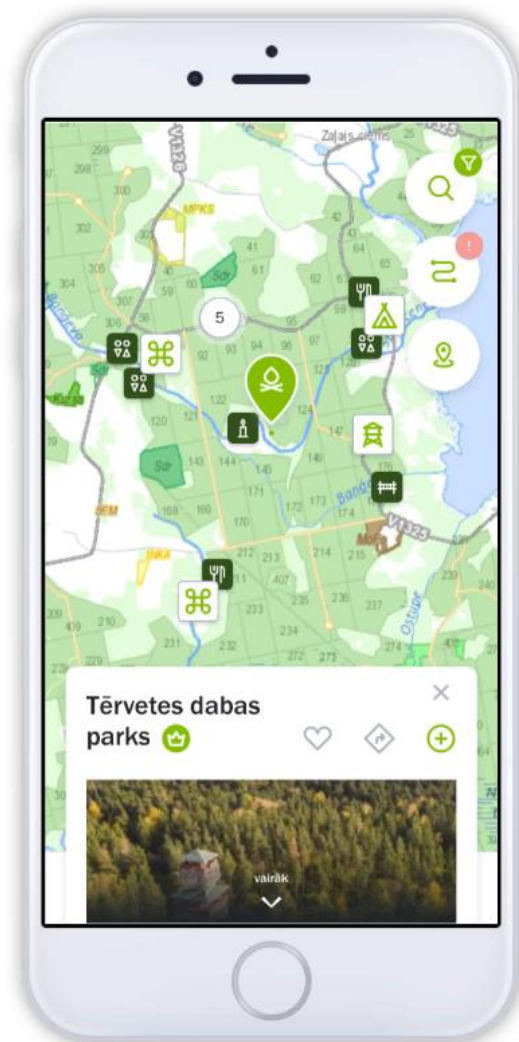
Kādi dati nepieciešami kartes pilnveidei?

- Bezmaksas objekti dabā:
 - Dabas apskates objekti (torņi, atsegumi, alas, akmeņi utt.)
 - Kultūrvēsturiski objekti dabā (pilis, drupas utt.)
 - Aktīvā atpūta dabā (velo šķēršļu josla, atrakciju parki u.c.)
 - Uzturētas dabas takas
 - Uzturētas velo takas
 - Tūrisma informācijas centri
 - Kulinārā mantojuma objekti, Latviskā mantojuma objekti dabā
 - Pašvaldības mājaslapas akceptētie objekti dabā
- Tiem jābūt apsaimniekotiem un pastāvīgiem objektiem.



Nepieciešamā informācija par katru objektu

- Nosaukums
- Bilde
- Apraksts
- Koordinātas, adrese
- Pazīmes
- Links uz ārējo lapu (pašvaldības lapas tūrisma sadaļu)



Lietotājs šajā sadaļā varēs:

1. Doties (navigēties) uz objektu
2. Saglabāt to favorītos
3. Pievienot to maršrutam
4. Atzīmēt, ka tajā ir bijis
5. Ziņot objekta uzturētājam par problēmām objektā



Paldies par uzmanību!

Diskusija